

A GEOGRAFIA POLÍTICA DE FRIEDRICH RATZEL

THE POLITICAL GEOGRAPHY OF FRIEDRICH RATZEL

LA GEOGRAFÍA POLÍTICA DE FRIEDRICH RATZEL

1Wendell Teles de Lima
 2Daniela da Silva Ferreira
 3Marcelo Lacortt
 4Ana Maria de Libório de Oliveira
 5Davi Alexandre da Costa Flores
 6Thomaz Décio Abdalla Siqueira
 7 Joana Buyo Siqueira

Resumo: A constituição da formação da Geografia Política ocorreu no século XIX com a obra *Geografia Política* (1897), do geógrafo alemão Friedrich Ratzel, que inspirou, no século XX, o surgimento da Geopolítica como discurso de fortalecimento do Estado alemão. A Geopolítica, inspirada nas obras de Friedrich Ratzel e Rudolf Kjellén, não possui caráter determinista, abrangendo a política no território. Trata-se de uma pesquisa bibliográfica, baseada em artigos de revistas indexadas e trabalhos acadêmicos sobre o tema. Portanto, a obra de Ratzel constituiu um marco histórico na formação da Geografia Moderna, incrementada pela criação da Geografia Política, cujo livro *Geografia Política* incentivou o desenvolvimento da Geopolítica no século XX.

Palavras-chave: Geografia; Modernização; Análise espacial

Abstract: The formation of Political Geography took place in the 19th century with *Political Geography* (1897) by the German geographer Friedrich Ratzel, which inspired the emergence of Geopolitics in the 20th century as a discourse for strengthening the German state. Geopolitics, inspired by the works of Friedrich Ratzel and Rudolf Kjellén, is not deterministic in nature and encompasses politics within the territory. This is bibliographic research, based on indexed journal articles and academic works on the subject. Therefore, Ratzel's work was a historical landmark in the formation of Modern Geography, enhanced by the creation of Political Geography, whose book *Political Geography* spurred the development of Geopolitics in the 20th century.

Keywords: Geography; Modernization; Spatial analysis

Resumen: La constitución de la Geografía Política se dio en el siglo XIX con la obra *Geografía política* (1897) del geógrafo alemán Friedrich Ratzel, que inspiró el surgimiento de la Geopolítica en el siglo XX como discurso para el fortalecimiento del Estado alemán. La Geopolítica, inspirada en los trabajos de Friedrich Ratzel y Rudolf Kjellén, no es determinista y abarca la política dentro del territorio. Se trata de una investigación bibliográfica, basada en artículos de revistas indexadas y trabajos académicos sobre el tema. Por lo tanto, la obra de Ratzel constituyó un hito histórico en la formación de la Geografía Moderna, enriquecida por la creación de la Geografía Política, cuyo libro *Geografía política* impulsó el desarrollo de la Geopolítica en el siglo XX.

Palabras clave: Geografía; Modernización; Análisis espacial

1 Pós-doutor em geografia, professor da UEA – ENS.

2 Graduada em biologia.

3 Mestre em engenharia, professor do IFSUL.

4 Graduada em matemática. professora doutora, no ensino de matemática. Professora do IFBR.

5 Graduado em geografia. professor da SEDUC.-AM.

6 Pós-doutor em Psicologia Social. Professor da UFAM. <https://orcid.org/0009-0002-6155-4958> . E-mail: thomazabdalla@ufam.edu.br

7 Com conhecimento em Atividades de pós-produção cinematográfica, de vídeos e de programas de televisão não especificadas anteriormente. Universidade Federal de Santa Catarina - Graduada em Animação. E-mail: joanabuyo@gmail.com


INTRODUÇÃO

A constituição da Geografia Política como campo científico remonta ao século XIX, tendo como marco a publicação da obra *Geografia Política (Politische Geographie)*, de Friedrich Ratzel, em 1897. O autor, etnólogo e geógrafo alemão, é considerado fundador da antropogeografia, do difusionismo e da própria geografia política, além de ser reconhecido como um dos pioneiros da geopolítica.

Nascido em 30 de agosto de 1844, em Karlsruhe, Alemanha, e falecido em 9 de agosto de 1904, em Ammerland, Münsing, Alemanha, Ratzel destacou-se por analisar as relações entre o Estado e o espaço geográfico, enfatizando a influência mútua entre sociedade e meio ambiente. Sua obra repercutiu mundialmente e consolidou a geografia política como disciplina científica, inspirando no século XX o surgimento da geopolítica, posteriormente sistematizada por Rudolf Kjellén.

Este artigo, fundamentado em pesquisa bibliográfica, busca discutir as principais contribuições de Friedrich Ratzel para a formação da geografia política e sua influência na constituição da geopolítica, ressaltando o papel de suas ideias na modernização da ciência geográfica e na análise espacial das sociedades humanas.

Figura 01: Friedrich Ratzel

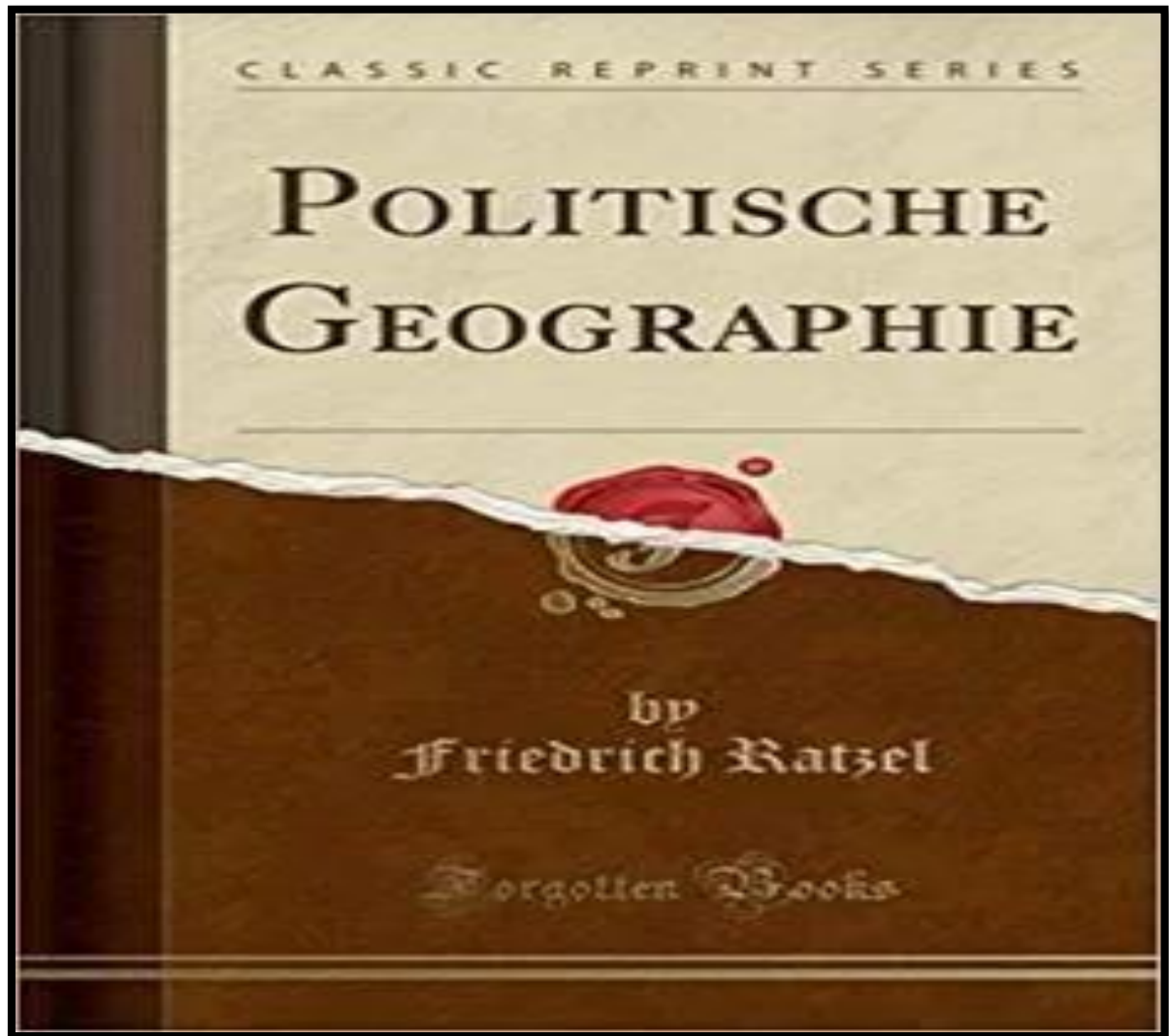


Fonte: [https://www.google.com/search?sca_esv= 12/11/2025](https://www.google.com/search?sca_esv=12/11/2025)

Um dos livros mais conhecidos de Friedrich Ratzel é denominado *Geografia Política*, publicado em 1897, que repercutiu mundialmente. O livro *Geografia Política (Politische Geographie)* de Friedrich Ratzel é considerado um marco fundamental para o surgimento da geografia política como ramo da ciência.

Para que a geografia política pudesse consolidar-se como ciência, não seria necessário que o território representasse papel essencial na gênese dos fatos sociais. O mais importante seria determinar, com a maior precisão possível, o objeto dessa ciência e os métodos que a tornam viável. É lamentável que Ratzel não tenha tratado expressamente dessa questão. Ele afirmou, é verdade, que a geografia política tem por tarefa estudar o Estado em suas relações com o solo (Ratzel, 1897, p. IV); entretanto, a expressão é vaga e delimita de forma imprecisa o campo de pesquisa. Afinal, em que consistem essas relações? Quais são os signos que as identificam? Não obstante, o conjunto da obra permite ao leitor compreender uma noção de geografia política (De Souza, 2016, p. 99).

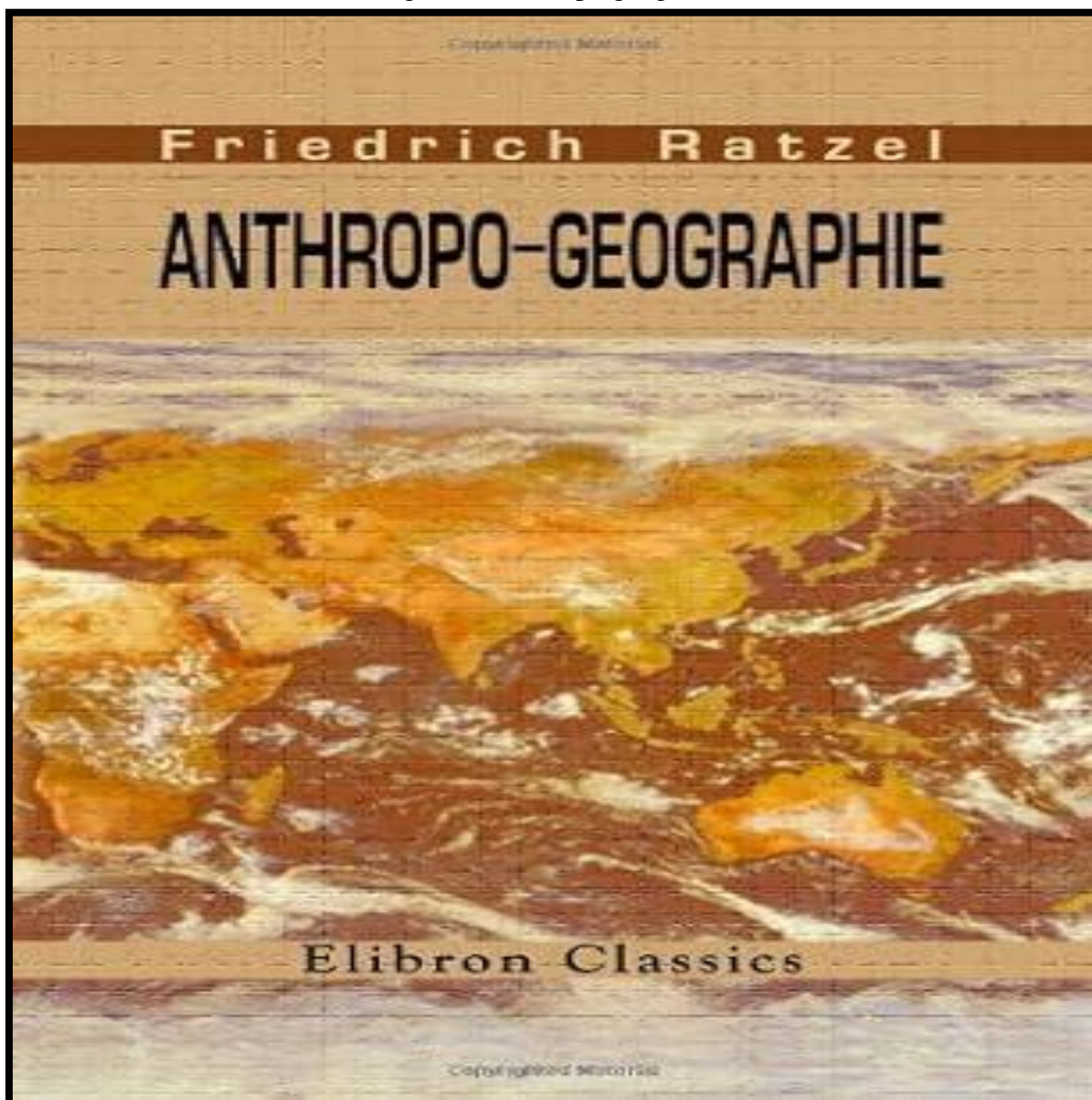
Figura 02: Livro de Friedrich Ratzel Geografia Política



Fonte: <<https://novaresistencia.org/2019/12/23/notas-sobre-geopolitica/>>. Acesso em: 12 nov. 2025.

Esse livro originou um ramo da ciência geográfica, como parte da disciplina denominada geografia política, nascida no século XIX, e serviu de inspiração para o surgimento da geopolítica no século XX. Anterior a essa obra, o mesmo autor publicou *Antropogeografia*, como se observa a seguir.

Figura 03: Antropo geografia



Fonte: <<https://www.amazon.com.br/Anthropo-Geographie-German-Friedrich-Ratzel/dp/1421227851>>. Acesso em: 12 nov. 2025.

A antropogeografia é a parte da geografia que estuda os seres humanos e sua relação com o espaço geográfico, incluindo a distribuição da população, a ocupação do território e as influências mútuas entre o homem e o meio. Também é conhecida como geografia humana ou geografia antrópica e tem como base o estudo da influência do ambiente natural sobre as sociedades.

- **Objeto de estudo:** a antropogeografia analisa como as condições naturais afetam o ser humano em diversos aspectos, como fisiologia, caráter e organização social.
- **Foco:** a disciplina investiga a distribuição da população na Terra, migrações, colonização, formação de territórios e contato entre diferentes povos.

- **Influência do meio:** um dos princípios centrais é a ideia de que o meio ambiente influencia a sociedade, fornecendo recursos que podem acelerar ou limitar a expansão de um povo.
- **Pioneiros:** o geógrafo alemão Friedrich Ratzel é considerado um dos fundadores da antropogeografia, especialmente com sua obra *Antropogeografia: fundamentos da aplicação da Geografia à História*.

Sendo assim, não podemos restringir a figura de Friedrich Ratzel apenas como determinista.

O primeiro momento caminha pela busca da compreensão do contexto histórico e científico no qual Ratzel estava inserido e como isso influenciou seu pensamento, juntamente com suas principais contribuições para a geografia humana. Sobre o contexto histórico e científico, destacam-se os estudos de Cazarotto (2006), Carvalho (1997), Arcassa e Mourão (2011), que analisam as formas pelas quais o pensamento ratzeliano vinha sendo interpretado e, conseqüentemente, apontam caminhos para evitar interpretações precipitadas que reduzam a teoria de Ratzel a um discurso puramente determinista e/ou positivista.

Além disso, são abordados aspectos gerais que se estruturaram à época e que contribuíram para os primeiros esboços da geografia enquanto ciência e para os caminhos que esta foi tomando. Nesse sentido, destacam-se os estudos de Moraes (1997; 2007) (De Souza; De Oliveira; Pereira; De Paula, 2023, p. 2).

Ratzel defendia que o ser humano não poderia ser dissociado de seu contexto geográfico, pois fatores como clima, relevo, recursos naturais e localização desempenham papel fundamental na formação e no desenvolvimento das sociedades. Em sua obra, reconheceu a influência mútua entre sociedade e meio ambiente, enfatizando que as características geográficas moldam atividades humanas, padrões de migração e organização política.

A antropogeografia, anterior à geografia política, já revelava sua preocupação em compreender a relação entre homem e espaço. Essa abordagem ampliou os horizontes da geografia moderna, consolidando-a como ciência voltada para a análise das interações espaciais.

No século XX, a geografia política inspirou o surgimento da geopolítica, que se consolidou como discurso estratégico voltado ao fortalecimento do Estado. Rudolf Kjellén cunhou o termo “geopolítica”, expandindo os fundamentos ratzelianos e adaptando-os às disputas territoriais e às transformações políticas do período.

METODOLOGIA

A pesquisa desenvolvida é de caráter bibliográfico, baseada em artigos de revistas indexadas, periódicos e trabalhos acadêmicos relacionados ao tema. O método adotado é o analítico, que consiste em decompor um fenômeno em seus elementos básicos, partindo do geral para o específico.

Esse procedimento permite compreender como Ratzel estruturou suas ideias, destacando a interação entre sociedade e meio ambiente, bem como a importância da política como parte constituinte do espaço geográfico.

É nesse âmbito que Friedrich Ratzel (1844–1904) defendia a importância de estudar o ser humano em relação ao seu ambiente geográfico. Em suas teorias, reconheceu a influência mútua entre as sociedades e o meio ambiente, enfatizando a interação entre os grupos humanos e o espaço geográfico em que vivem. Assim, o autor acreditava que a compreensão do ser humano não poderia ser dissociada de seu contexto geográfico, pois fatores como clima, relevo, recursos naturais e localização geográfica desempenhavam papel fundamental na formação e no desenvolvimento das sociedades (Ratzel, 1897). Além disso, defendia a ideia de que as características geográficas moldavam as atividades humanas, as formas de subsistência, os padrões de migração e até mesmo a organização política. Desse modo, ampliaram-se as fronteiras do conhecimento geográfico ao explorar as complexidades das relações espaciais e suas influências na formação das sociedades humanas (De Lima, 2025, p. 3).

Com Ratzel, o ramo da geografia política resultou, no século XX, no surgimento da geopolítica, vinculada ao fortalecimento do Estado alemão.

CONSIDERAÇÕES FINAIS

A geografia política surgiu no final do século XIX com Friedrich Ratzel e sua obra *Geografia Política* (1897). Posteriormente, Rudolf Kjellén, no início do século XX, sistematizou o conceito de geopolítica, que se desenvolveu em meio às disputas territoriais e guerras, especialmente após a Primeira Guerra Mundial.

O estudo da geografia política evoluiu para analisar a relação entre Estado e espaço geográfico, subsidiando estratégias de poder e incorporando abordagens críticas e econômicas.

A obra de Ratzel, portanto, constitui um marco histórico na formação da geografia moderna, sendo fundamental para compreender a gênese da geopolítica.

REFERÊNCIAS

- ARCASSA, Wesley de Souza; MOURÃO, Paulo Fernando Cirino. Ratzel: para além do determinismo geográfico. In: *Semana de Geografia – Ensino e Epistemologia*, UNESP – Campus de Ourinhos, 2011. Disponível em: <<https://www2.fct.unesp.br/semanas/geografia/2011/2011-ensino%20e%20epistemologia/Wesley%20e%20Paulo.pdf>>. Acesso em: 17 nov. 2025.
- CAZAROTTO, Rosmari Terezinha. Leituras de Friedrich Ratzel na produção geográfica brasileira contemporânea. *Boletim Gaúcho de Geografia*, Porto Alegre, v. 30, n. 1, p. 137-

144, 2006. Disponível em: <<https://seer.ufrgs.br/index.php/bgg/article/view/37486>>. Acesso em: 17 nov. 2025.

- CARVALHO, Marcos B. de. Ratzel: releituras contemporâneas. Uma reabilitação? *Biblio 3W – Revista Bibliográfica de Geografía y Ciencias Sociales*, Barcelona: Universidad de Barcelona, n. 25, 23 abr. 1997. ISSN 1138-9796. Disponível em: <<https://www.ub.edu/geocrit/b3w-25.htm>>. Acesso em: 17 nov. 2025.
- DE LIMA, João Matheus Afinovicz. A relevância da posição e da situação político-geográfica em Friedrich Ratzel. *Geotemas*, Pau dos Ferros, v. 15, p. 1-25, e02512, 2025.
- DE SOUZA, Marquessuel Dantas. Friedrich Ratzel, Geografia Política. In: DURKHEIM, Émile (Org.). *L'Année Sociologique*, deuxième année (1897-1898). Paris: Félix Alcan, 1899. p. 522-532.
- DE SOUZA, Marquessuel Dantas. Friedrich Ratzel, Geografia Política. *Revista de Geopolítica*, v. 7, n. 2, p. 98-107, jul./dez. 2016.
- DE SOUZA, Suliman Sady; DE OLIVEIRA, Iana Raquel Dantas; PEREIRA, Jeremias Rocha; DE PAULA, Joseara Lima. O pensamento de Friedrich Ratzel e suas contribuições metodológicas para a geografia. *Revista Geo UEG*, Goiás, v. 12, n. 1, e1212319, jan./dez. 2023.
- MORAES, Antonio Carlos Robert. *Geografia: pequena história crítica*. São Paulo: Hucitec, 1997.
- MORAES, Antonio Carlos Robert. *Território e história no Brasil*. São Paulo: Annablume, 2007.
- NOVA RESISTÊNCIA. Notas sobre geopolítica. Disponível em: <<https://novaresistencia.org/2019/12/23/notas-sobre-geopolitica/>>. Acesso em: 12 nov. 2025.
- RATZEL, Friedrich. *Politische Geographie*. Leipzig: Oldenbourg, 1897.
- RATZEL, Friedrich. *Anthropo-Geographie*. Disponível em: <<https://www.amazon.com.br/Anthropo-Geographie-German-Friedrich-Ratzel/dp/1421227851>>. Acesso em: 12 nov. 2025.

FONTES DIGITAIS

ANTROPOGEOGRAFIA. Disponível em:

<<https://www.google.com/search?q=antropogeografia>>. Acesso em: 12 nov. 2025.

FRIEDRICH RATZEL. Disponível em:

<<https://www.google.com/search?q=FRIEDRICH+RATZEL>>. Acesso em: 12 nov. 2025.

PESQUISA bibliográfica. Disponível em:

<<https://www.google.com/search?q=pesquisa+bibliogr%C3%A1fica>>. Acesso em: 12 nov. 2025.

QUANDO foi publicado o livro de Ratzel da geografia política. Disponível em:

<<https://www.google.com/search?q=quando+foi+publicado+o+livro+de+ratzel+da+geografia+pol%C3%ADtica>>. Acesso em: 12 nov. 2025.

RATZEL, Friedrich. *Anthropo-Geographie*. Disponível em:

<<https://www.amazon.com.br/Anthropo-Geographie-German-Friedrich-Ratzel/dp/1421227851>>. Acesso em: 12 nov. 2025.

- RATZEL, Friedrich. *Anthropo-Geographie*. Disponível em:

<<https://www.amazon.com.br/Anthropo-Geographie-German-Friedrich-Ratzel/dp/1421227851>>. Acesso em: 12 nov. 2025.

- NOVA RESISTÊNCIA. Notas sobre geopolítica. Disponível em:

<<https://novaresistencia.org/2019/12/23/notas-sobre-geopolitica/>>. Acesso em: 12 nov. 2025.

- CAZAROTTO, Rosmari Terezinha. Leituras de Friedrich Ratzel na produção geográfica brasileira contemporânea. *Boletim Gaúcho de Geografia*, Porto Alegre, v. 30, n. 1, p. 137-144, 2006. Disponível em: <<https://seer.ufrgs.br/index.php/bgg/article/view/37486>>. Acesso em: 17 nov. 2025.

- CARVALHO, Marcos B. de. Ratzel: releituras contemporâneas. Uma reabilitação? *Biblio 3W – Revista Bibliográfica de Geografía y Ciencias Sociales*, Barcelona: Universidad de Barcelona, n. 25, 23 abr. 1997. ISSN 1138-9796. Disponível em:

<<https://www.ub.edu/geocrit/b3w-25.htm>>. Acesso em: 17 nov. 2025.

- ARCASSA, Wesley de Souza; MOURÃO, Paulo Fernando Cirino. Ratzel: para além do determinismo geográfico. In: *Semana de Geografia – Ensino e Epistemologia*, UNESP – Campus de Ourinhos, 2011. Disponível em:

<<https://www2.fct.unesp.br/semanas/geografia/2011/2011-ensino%20e%20epistemologia/Wesley%20e%20Paulo.pdf>>. Acesso em: 17 nov. 2025